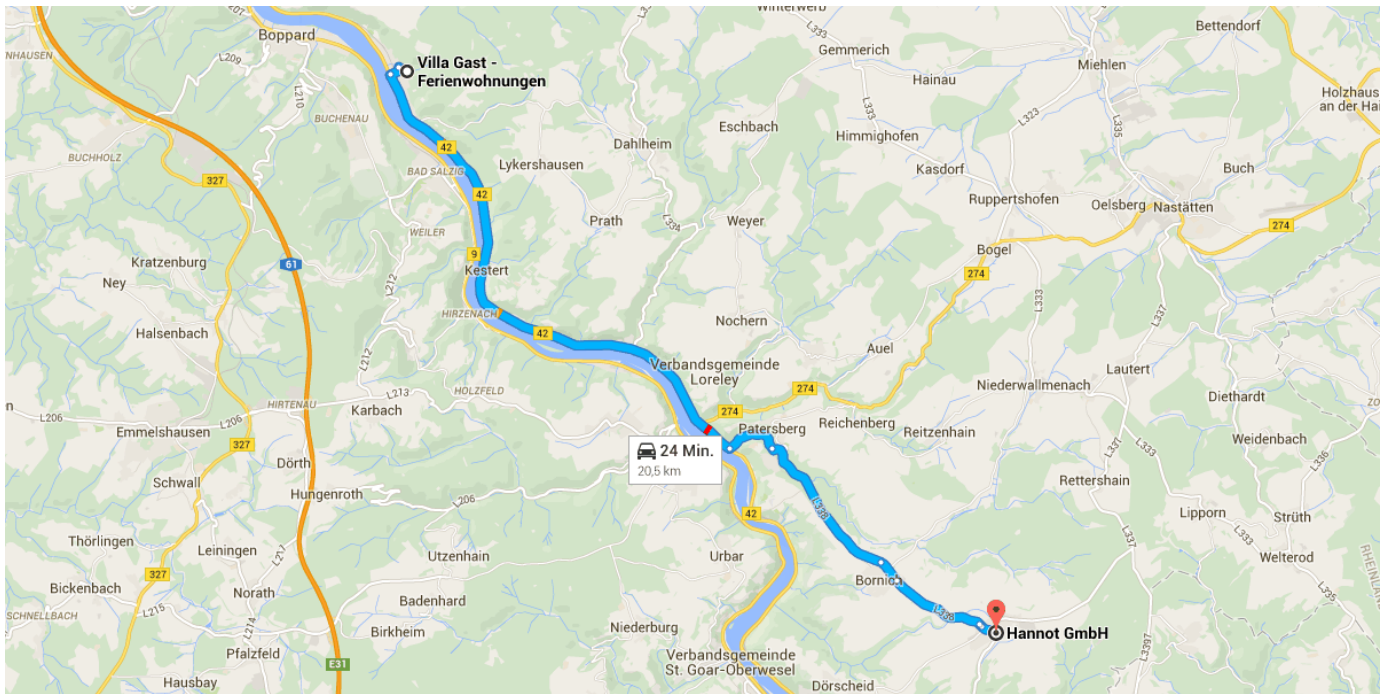




Route von Villa Gast - Ferienwohnungen nach Hannot GmbH



o Villa Gast - Ferienwohnungen

Am Hohenrain 9, 56341 Kamp-Bornhofen

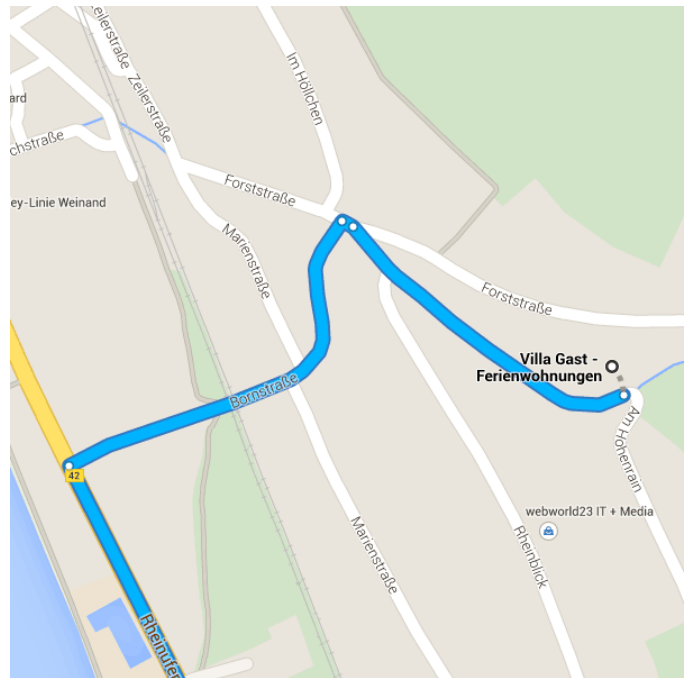
Am Hohenrain und Bornstraße bis Rheinuferstraße/B42 folgen

500 m / 1 Min.

- ↑ 1. Auf Am Hohenrain nach Südwesten
Richtung Rheinblick starten

- ↘ 2. Leicht links abbiegen auf Forststraße

- ↙ 3. Links abbiegen auf Bornstraße



↙ Links abbiegen auf Rheinuferstraße/B42

i Weiter auf B42









12,1 km / 13 Min.

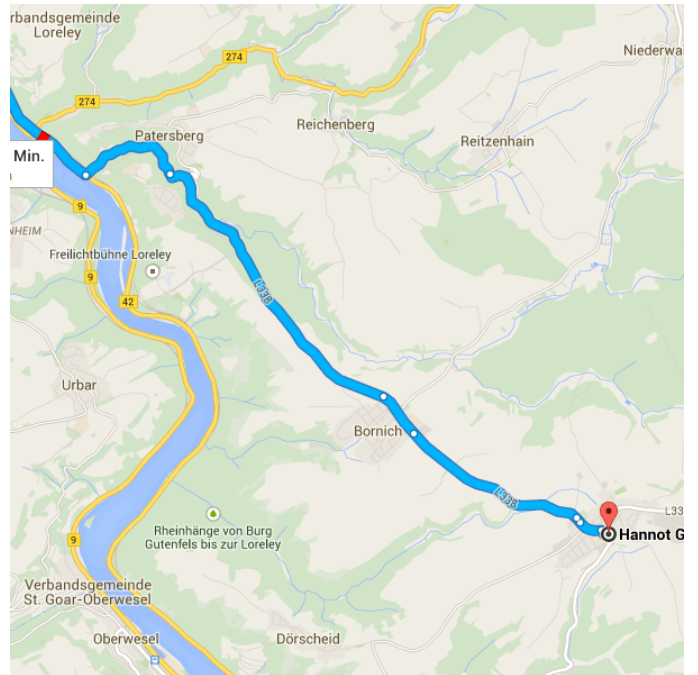
Forstbachstraße folgen, L338 bis

Oberwasemer Gässchen in Weisel

nehmen

7,9 km / 10 Min.

5.  Links abbiegen auf **Forstbachstraße**
1,2 km
6.  Weiter auf **L338**
3,6 km
7.  Weiter auf **Weiseler Str./L338**
500 m
8.  Weiter auf **L338**
2,1 km
9.  Weiter auf **Bornicher Str./L338**
71 m
10.  Weiter auf **Jahnstraße**
260 m
11.  Rechts abbiegen auf **Oberwasemer Gässchen**
 Das Ziel befindet sich auf der linken Seite.
100 m



Hannot GmbH

Altpforter Straße 26, 56348 Weisel

Die Route dient nur zu Planungszwecken. Es ist möglich, dass die Verkehrsverhältnisse aufgrund von Baustellen, Verkehr, Wetter oder anderen Ereignissen von den in der Karte dargestellten Suchergebnissen abweichen können. Sie sollten daher Ihre Route entsprechend planen. Sie müssen alle Zeichen oder Hinweise bezüglich Ihrer Route beachten.

Kartendaten © 2015 GeoBasis-DE/BKG (©2009), Google